



2015年初秋リリース予定

建設システムのモバイル関連商品

快測ナビ Std

現場の杭打ち、位置出し作業を劇的に3次元快速処理！
操作性と作業性は今までかつてない軽快な操作から迅速な作業を実現し
技術者のみならず作業員でも操作可能な『次世代の革新的施工ツール』です。



※「Android」「Google Play」は、Google Inc.の商標または登録商標です。

スマート施工
(技術者 + 作業員)

ワンマン
施工管理

スマートサイト
ナビゲーション
(どこでもナビ)

最強
コンビ
快測ナビ + 杭ナビ



技術者 + 作業員

作業員

Standard 版
機能一覧

現場管理

新規現場 / 現場削除 / 現場選択 / 現場データ取込
現場データ出力 / 新規路線 / 路線編集 / 路線削除
座標データ出力 / 座標データ入力

器械設置

既知点設定 / 任意点設置
BM測定 / 前回の器械設置

測設

座標測設 / 路線測設
CAD 測設
ライン測設

観測

放射観測
横断放射観測 (路線)
ライン観測

CADView

SFC

P21

DWG

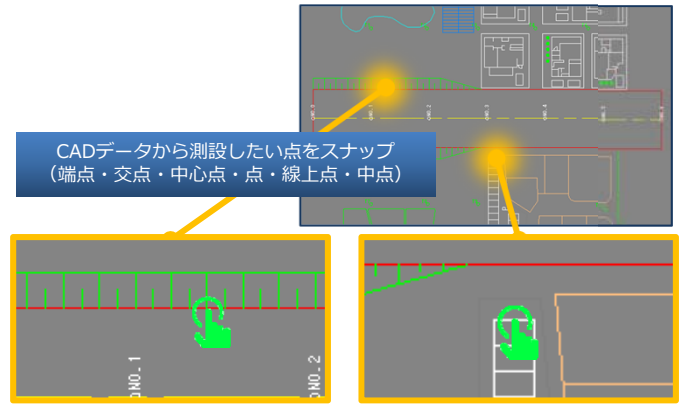
DXF

注目のイノベーション機能

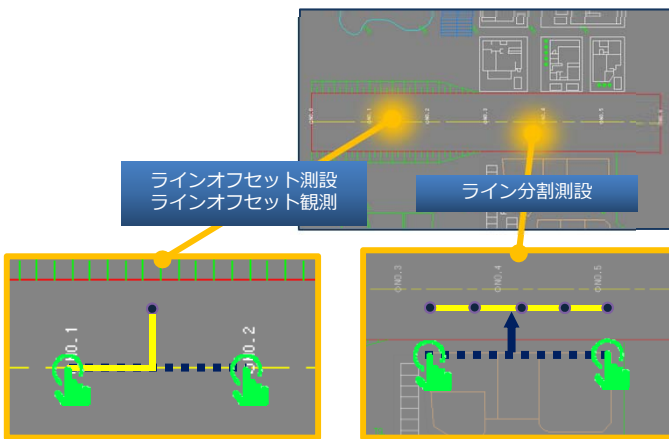
1 CAD図面配置+CAD View



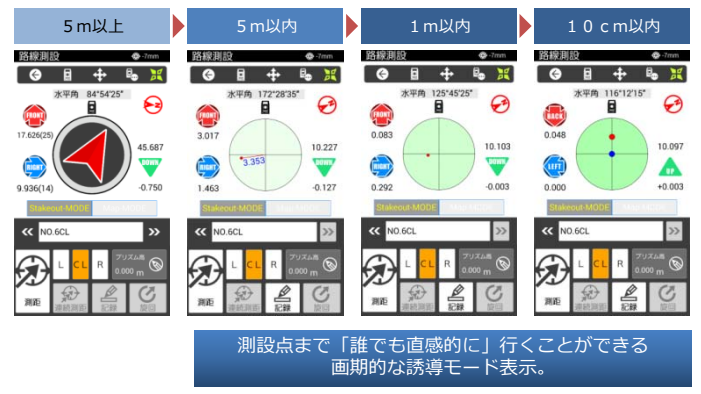
2 CAD測設



3 ライン測設・観測



4 4つの誘導ステップ



項目	内容
販売価格	42,000円（税別）/年間使用料
対応OS	Android Ver4.0.3以上
対応測量機器	TOPCON製：Wi-Fi接続 ⇒ 「杭ナビ」LN-100、Bluetooth接続 ⇒ PS、DS（自動視準） SOKKIA製：Bluetooth接続⇒SX、DX（自動視準）※接続機器との有線ケーブルの接続は非対応
アプリ提供方法	Google Playにて配布 「快測ナビ Std」（評価版）として無償配布。
バージョンアップ方法/リビジョンアップ方法	Google Playにて自動更新
認証方法	使用所有Android端末よりアクティベート、ディアクティベートは年1回のみ解除可能
推奨機種	パナソニック 5インチタフパッド 「FZ-X1」（OS=Android）
推奨端末サイズ	5インチ ～ 7インチ
KSデータバンク連携	現場大将連携：路線データ取込（対応予定）・座標データ入出力 A納図連携：図面（SFC、P21、DWG、DXF）取込、JOBファイル入出力（快測ナビオリジナルデータ）

■問い合わせ先

NISHIKIDO 株式会社にしき堂
 〒920-0362 金沢市古府1-60
 TEL: 076-240-6330
 FAX: 076-240-6635

担当 林

■開発元

時をきずき、未来をひらく。 **KE 建設システム**

本社 TEL.0545-23-2600 FAX.0545-23-2601
 〒417-0862 静岡県富士市石坂312-1

西日本支社 TEL.06-6306-2959 FAX.06-6306-2979
 〒532-0011 大阪府大阪市淀川区西中島4丁目6-24 大拓ビル9 7階7B号室

.....
 営業所一覧 詳細(住所・FAX等)は弊社ホームページをご確認ください。

札幌 TEL.011-221-6080	北 陸 TEL.076-210-7067	広 島 TEL.082-568-7228
盛 岡 TEL.019-629-2733	本 社 TEL.0545-23-2600	九 州 TEL.092-483-2155
仙 台 TEL.022-298-8081	名古屋 TEL.052-308-8090	南九州 TEL.099-214-3150
新 潟 TEL.025-240-5399	廣 西 TEL.06-6306-2959	沖 縄 TEL.098-941-1514
観 東 TEL.048-662-5192	兵 庫 TEL.078-291-5577	宮崎出張所
青 島 TEL.048-662-5192	四 国 TEL.087-864-6126	

2015.5